



**MORELOS**  
2018 - 2024

**SERVICIOS  
DE SALUD**

**Fecha: 29 febrero del 2022**  
**Semana Epidemiológica: 08**  
**Área: Coordinación de Vigilancia Epidemiológica, UIES.**

## INFORME DIARIO DE MONITOREO DE MEDIOS\*

\*Vigilancia basada en eventos de interés epidemiológico mediante el monitoreo de medios abiertos de comunicación locales y nacionales.

### Reporte de eventos:

Amenaza	Tema	Medio	Fecha	Resumen	Liga	Prioridad
Biológico	Disminuyen casos activos Covid-19	El sol de Cuernavaca	27 febrero 2021	En una semana, los casos activos de covid-19 en Morelos disminuyeron de 611 a 339, según muestra el informe de la situación de la pandemia en la entidad emitido este domingo por la Secretaría de Salud del estado. Y aunque casos van a la baja, la dependencia estatal insistió a los morelenses en no bajar la guardia y preservar las medidas que integran el llamado escudo de la salud, que consisten en el uso de cubrebocas, mantenerla sana distancia, y en general mantener las medidas de higiene en todas las actividades que se realicen.	<a href="https://www.elsoldecuervavaca.com.mx/local/disminuyen-casos-activos-de-covid-en-morelos-7923080.html">https://www.elsoldecuervavaca.com.mx/local/disminuyen-casos-activos-de-covid-en-morelos-7923080.html</a>	Bajo
Biológico	Retraso en la recolección de basura	El sol de Cuernavaca	27 febrero 2021	Reconoce el presidente municipal de Miaatlán, Francisco León y Vélez Arriaga, que el severo problema y retraso en el servicio de recolección de basura se debe a que las unidades que le entregaron estaban inservibles, en lugar de gasolina tenían agua, pero además las tenían pintadas como vehículos de seguridad pública, situación que pone en riesgo a paramédicos, personal del DIF y de los servicios públicos.	<a href="https://www.elsoldecuervavaca.com.mx/local/se-atrasa-la-recoleccion-de-basura-en-miacatlan-7922485.html">https://www.elsoldecuervavaca.com.mx/local/se-atrasa-la-recoleccion-de-basura-en-miacatlan-7922485.html</a>	Bajo
Biológico	Verificación sanitaria de alimentos	Diario de Morelos	28 febrero 2021	Ante el inicio de la temporada de Cuaresma (2 de marzo-14 de abril), Servicios de Salud Morelos a través de la Comisión para la Protección contra Riesgos Sanitarios del estado de Morelos (Coprism), iniciará operativos de supervisión para proteger la salud y bienestar de la población y el turismo.	<a href="https://www.diariodemorelos.com/noticias/alianza-operativo-de-verificacion-sanidad-de-alimentos-en-cuaresma">https://www.diariodemorelos.com/noticias/alianza-operativo-de-verificacion-sanidad-de-alimentos-en-cuaresma</a>	Bajo
Biológico	Situación actual de Covid-19 en Morelos	Diario de Morelos	28 febrero 2021	La Secretaría de Salud informa que a la fecha en Morelos se han estudiado 300 mil 556 personas, de las cuales se han confirmado 65 mil 354 con coronavirus COVID-19; 339 están activas y se han registrado 5 mil 211 defunciones.	<a href="https://www.diariodemorelos.com/noticias/situacion-actual-del-coronavirus-covid-19-en-morelos-10">https://www.diariodemorelos.com/noticias/situacion-actual-del-coronavirus-covid-19-en-morelos-10</a>	Bajo
Biológico	Casos Covid-19 en zona sur	La Unión	28 febrero 2021	Los contagios de la covid-19 se mantuvieron casi en los mismos números que la semana pasada en la región sur poniente y se detectaron dos muertes más por la enfermedad.	<a href="https://launion.com.mx/morelos/zona-sur/noticias/200862-se-mantienen-los-contagios-de-covid-19-en-la-region-sur-esta-semana.html">https://launion.com.mx/morelos/zona-sur/noticias/200862-se-mantienen-los-contagios-de-covid-19-en-la-region-sur-esta-semana.html</a>	Bajo
Biológico	Verificación sanitaria de alimentos	Lo de Hoy	28 febrero 2021	Servicios de Salud de Morelos (SSM) a través de la Comisión para la Protección contra Riesgos Sanitarios del estado de Morelos (Coprism), iniciarán operativos de supervisión para proteger la salud y bienestar de la población, lo anterior, ante el próximo inicio de la temporada de cuaresma.	<a href="https://morelos.lodeho.com.mx/estado/2022/02/28/8700/servicios-de-salud-de-morelos-alista-operativo-para-temporada-de-cuaresma">https://morelos.lodeho.com.mx/estado/2022/02/28/8700/servicios-de-salud-de-morelos-alista-operativo-para-temporada-de-cuaresma</a>	Bajo



<http://ssm.gob.mx>



Servicios de Salud Morelos



@MorelosSalud

Callejón Borda N°3 Col. Centro C.P. 62000  
Teléfono (777) 312 62 31 / 314 33 36 ext. 222

**Calle Gómez Azcárate No. 205, Col. Lomas de la Selva  
C.P. 62270, Cuernavaca, Morelos. Tel.: 777 102 25 56**



**MORELOS**  
2018 - 2024

**SERVICIOS  
DE SALUD**

**Fecha:** 29 febrero del 2022  
**Semana Epidemiológica:** 08  
**Área:** Coordinación de Vigilancia Epidemiológica, **UIES.**

## INFORME DE RIESGOS METEOROLOGICOS

**Fuente:** Servicio Meteorológico Nacional de México, CONAGUA.

### LLUVIAS PUNTUALES MUY FUERTES EN VERACRUZ Y OAXACA, ADEMÁS EVENTO DE NORTE FUERTE EN EL LITORAL DEL GOLFO DE MÉXICO, ISTMO Y GOLFO DE TEHUANTEPEC

Este día, el **frente Núm. 31** se desplaza lentamente del sureste del país hacia la Península de Yucatán, generando lluvias y chubascos en dicha península y zonas del oriente y sureste del país, además de lluvias puntuales muy fuertes en Veracruz y Oaxaca. La **masa de aire frío** asociada al frente, continuará generando densos bancos de niebla sobre la Sierra Madre Oriental y el sureste mexicano; ambiente frío a muy frío durante la mañana y noche sobre el norte, noreste y oriente de la República Mexicana; heladas matutinas en zonas altas de las regiones antes mencionadas y evento de "Norte" fuerte a muy fuerte en Tamaulipas, Veracruz, Tabasco, Campeche e Istmo de Tehuantepec, además de oleaje elevado en costas del litoral del Golfo de México y en el Golfo de Tehuantepec, condición que disminuirá en el transcurso del día. Por otra parte, la **corriente en chorro subtropical** originará vientos fuertes sobre el noroeste y norte de México, y un **anticiclón en niveles medios de la atmósfera** ocasionará ambiente vespertino cálido a caluroso con baja probabilidad de lluvia sobre el noroeste, occidente, centro y sur del territorio nacional.

#### Pronostico de Temperaturas Máximas:

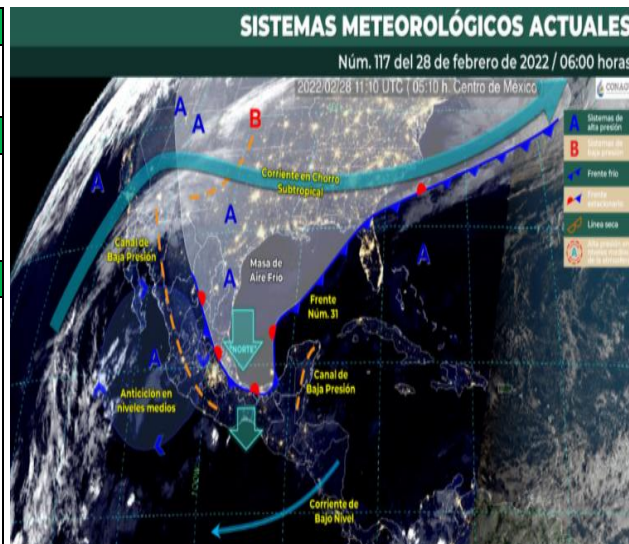
**Temperaturas máximas de 35 a 40 °C:** Sinaloa, Nayarit, Jalisco, Colima, Michoacán, **Morelos**, Guerrero, Oaxaca y Chiapas.

#### Pronostico de Temperaturas Mínimas:

**Temperaturas mínimas de -5 a 0 °C:** zonas montañosas de Sonora, Coahuila, Nuevo León, San Luis Potosí, Guanajuato, Hidalgo, Estado de México, Puebla, Tlaxcala y Veracruz.

#### Pronostico en región Mesa Central:

Cielo medio nublado con intervalos de chubascos en Puebla, lluvias aisladas en Hidalgo y sin lluvia en el resto de la región. Ambiente frío a fresco con bancos de niebla dispersos durante la mañana, además de heladas en zonas altas de Guanajuato, Querétaro, Hidalgo, Puebla y Tlaxcala, durante la tarde se prevé ambiente cálido a caluroso en la región. Viento de dirección variable de 15 a 30 km/h con rachas de 50 a 60 km/h en Puebla.



<http://ssm.gob.mx>



Servicios de Salud Morelos



@MorelosSalud

Callejón Borda N°3 Col. Centro C.P. 62000  
Teléfono (777) 312 62 31 / 314 33 36 ext. 222

**Calle Gómez Azcárate No. 205, Col. Lomas de la Selva  
C.P. 62270, Cuernavaca, Morelos. Tel.: 777 102 25 56**



**MORELOS**  
2018 - 2024

**SERVICIOS  
DE SALUD**

**Fecha:** 29 febrero del 2022  
**Semana Epidemiológica:** 08  
**Área:** Coordinación de Vigilancia Epidemiológica, **UIES.**

## INFORME DE MONITOREO VOLCÁNICO Y SISMOLÓGICO

**Fuente:** Servicio Sismológico Nacional, UNAM. / Centro nacional de Prevención de Desastres (CENAPRED)-SEGOB, SENEAM-SCT y NOAA.

En las últimas 24 horas, mediante los sistemas de monitoreo del **volcán Popocatepetl**, se detectaron **13 exhalaciones de baja intensidad, acompañadas de vapor de agua, gas y ligeras cantidades de ceniza, 428 minutos de tremor de baja amplitud y un sismo volcanotectónico** ocurrido ayer a las 14:05 h, con magnitud calculada de 1.3. Durante la mañana y **al momento de este reporte, se observa una ligera emisión de vapor de agua y gases volcánicos con dirección noroeste.**

	SEMAFORO	AMARILLO-FASE 2	RECOMENDACIONES PARA LA FASE AMARILLO FASE 2
NIVEL DE ALERTA	<b>Incremento de actividad:</b> <ul style="list-style-type: none"> <li>• Pluma de vapor de agua y gas</li> <li>• Ligera caída de ceniza en áreas cercanas</li> <li>• Caída de fragmentos incandescentes</li> <li>• Crecimiento y destrucción de domos de lava</li> <li>• Posibilidad de flujos piroclásticos por explosiones</li> <li>• Flujos de lodo o escombros de corto alcance</li> </ul>		<ol style="list-style-type: none"> <li>1. Continuar con el radio de seguridad de 12 km, por lo que la permanencia en esa área no está permitida.</li> <li>2. Controlar el tránsito entre Santiago Xalitzintla y San Pedro Nexapa, vía Paso de Cortés.</li> <li>3. A las autoridades de Protección Civil, mantener sus procedimientos preventivos, de acuerdo con sus planes operativos.</li> <li>4. A la población se le recomienda elevar la atención a los avisos de las autoridades de su localidad y se exhorta a no acercarse al volcán, y mucho menos al cráter.</li> <li>5. Mantenerse fuera de cañadas ante posibles flujos de lodo, principalmente en temporada de lluvias.</li> </ol>

### PRONOSTICO DE CAIDA DE CENIZA

En caso de una exhalación de ceniza volcánica, **el pronóstico de trayectoria hacia el oeste-suroeste**, (simulando exhalación cada hora en las próximas 6 horas) a su paso por la zona oeste del estado de Puebla; **zona sureste del Estado de México; zona noreste, centro y suroeste del estado de Morelos** y zona norte, noroeste y centro-oeste del estado de Guerrero, para las **primeras 12 horas de pronóstico** (09:00 a las 21:00 hora local). Posteriormente para las últimas 12 horas de pronóstico, (21:00 a las 09:00 hora local del día siguiente), las trayectorias continuarán sobre la zona norte, noroeste, centro-oeste y suroeste del estado de Guerrero y Océano Pacifico.



SISMOS

Se registró sismo de magnitud de **3.9 grados Richter**, a las 04:56:32 hrs con localización del epicentro a 42 km al suroeste de Tapachula, Chiapas.

**NO PERCIBIDO EN EL ESTADO DE MORELOS.**



### REPORTE DE DAÑOS A LA POBLACION

**PROTECCIÓN  
CIVIL**

Sin reporte de daños a la población ni a la infraestructura en salud.



<http://ssm.gob.mx>



Servicios de Salud Morelos



@MorelosSalud

Callejón Borda N°3 Col. Centro C.P. 62000  
Teléfono (777) 312 62 31 / 314 33 36 ext. 222

**Calle Gómez Azcárate No. 205, Col. Lomas de la Selva  
C.P. 62270, Cuernavaca, Morelos. Tel.: 777 102 25 56**



**MORELOS**  
2018 - 2024

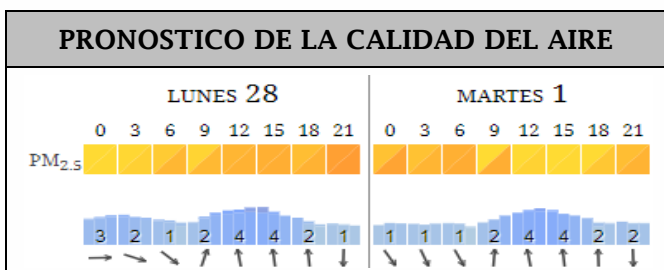
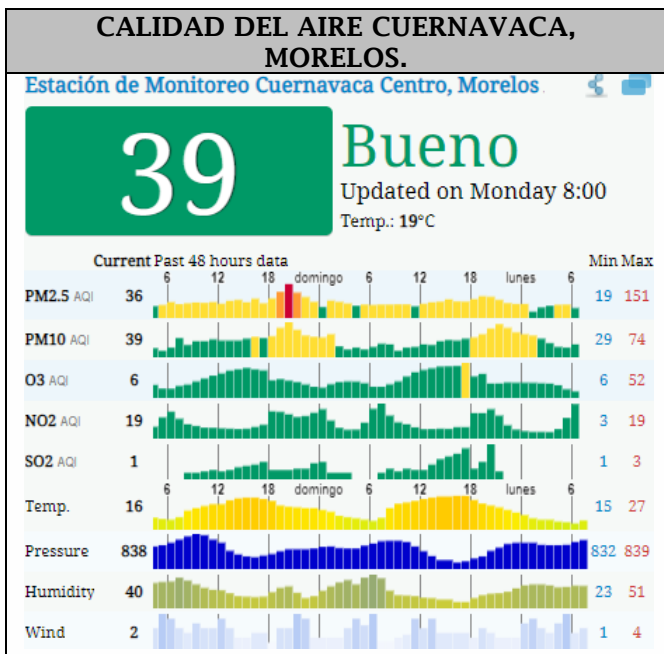
**SERVICIOS  
DE SALUD**

Fecha: 29 febrero del 2022  
Semana Epidemiológica: 08  
Área: Coordinación de Vigilancia Epidemiológica, UIES.

## INFORME DE TEMPERATURAS Y CALIDAD DEL AIRE

Fuente: Comisión Estatal de Agua (CEAGUA)

ICA	CALIDAD DEL AIRE	RECOMENDACIONES A LA POBLACIÓN
0-50	Buena	No se anticipan impactos a la salud cuando la calidad del aire se encuentra en este intervalo.
51-100	Moderada	Las personas extraordinariamente sensitivas deben considerar limitación de los esfuerzos físicos excesivos y prolongados al aire.
101-150	Dañina a la salud de los grupos sensitivos	Los niños adultos activos, y personas con enfermedades respiratorias tales como el asma, deben evitar los esfuerzos físicos excesivos y prolongados al aire.
151-200	Dañina a la salud	Los niños adultos activos, y personas con enfermedades respiratorias tales como el asma, deben evitar los esfuerzos físicos excesivos y prolongados al aire libre; las demás personas, especialmente los niños, deben limitar los esfuerzos excesivos y prolongados al aire libre.
201-300	Muy dañina a la salud	Los niños adultos activos, y personas con enfermedades respiratorias tales como el asma, deben evitar todos los esfuerzos excesivos al aire libre; las demás personas, especialmente los niños, deben limitar los esfuerzos físicos excesivos al aire libre.
300+	Arriesgado	



### PRONOSTICO DE TEMPERATURAS POR MUNICIPIO

Municipio	Min.	Max.	Municipio	Min.	Max.
Amacuzac	12°	36°	Tepalcingo	15°	34°
Cuautla	15°	32°	Ayala	14°	31°
Jutepec	15°	31°	Huitzilac	03°	22°
Temixco	14°	35°	Tepoztlán	13°	34°
Tlaltizapan	14°	35°	Zacualpan	12°	30°
Axochiapan	15°	36°	Tlalquitenango	16°	36°
Cuernavaca	13°	31°	Puente de Ixtla	14°	38°
Jojutla	16°	38°			

Elaboró: Enrique Hernández  
Hidrometeorólogo

### TEMPERATURAS MAXIMAS Y MINIMAS, ÚLTIMAS 24 HRS

Municipio	Min.	Max.
Huitzilac	03°	22°
Tetela del Volcán	09°	22°
Totolapan	09°	24°
Ocuituco	10°	24°
Tlaquiltenango	16°	36°
Jojutla	16°	38°
Axochiapan	15°	36°
Zacatepec	17°	33°

<http://ssm.gob.mx>

Servicios de Salud Morelos

@MorelosSalud

Callejón Borda N°3 Col. Centro C.P. 62000  
Teléfono (777) 312 62 31 / 314 33 36 ext. 222

Calle Gómez Azcárate No. 205, Col. Lomas de la Selva  
C.P. 62270, Cuernavaca, Morelos. Tel.: 777 102 25 56



**MORELOS**  
2018 - 2024

**SERVICIOS  
DE SALUD**

**Fecha:** 29 febrero del 2022  
**Semana Epidemiológica:** 08  
**Área:** Coordinación de Vigilancia Epidemiológica, **UIES.**

## INFORME DE MONITOREO EPIDEMIOLÓGICO

**Fuente:** Jurisdicciones Sanitarias del estado de Morelos.

### **JURISDICCION SANITARIA I:**

- SIN EVENTOS EXTRAORDINARIOS.

### **JURISDICCION SANITARIA II:**

- SIN EVENTOS EXTRAORDINARIOS.

### **JURISDICCION SANITARIA III:**

- SIN EVENTOS EXTRAORDINARIOS.



<http://ssm.gob.mx>



Servicios de Salud Morelos



@MorelosSalud

Callejón Borda N°3 Col. Centro C.P. 62000  
Teléfono (777) 312 62 31 / 314 33 36 ext. 222

**Calle Gómez Azcárate No. 205, Col. Lomas de la Selva  
C.P. 62270, Cuernavaca, Morelos. Tel.: 777 102 25 56**